




JURANÇON

Circuits dans le bourg et les coteaux



Association Culturelle de mise en valeur du Jurançon



BIENVENUE À JURANÇON !

Notre ville est au carrefour de la route venant d'Espagne et du gave de Pau qui descend vers l'océan.

Elle est située rive gauche, avant de traverser le gave et d'atteindre Pau. Dans ce passage obligé depuis des siècles, nous vous invitons aujourd'hui à faire halte.

La ville de Jurançon est formée de deux parties : le bourg dans la plaine, et les coteaux. C'est sur ces coteaux que nos viticulteurs produisent le fameux vin blanc de Jurançon et vous attendent dans leurs vignes.

Nous vous convions à découvrir ou redécouvrir notre ville au travers de divers parcours :

- un circuit pédestre dans le bourg ancien,
- des boucles en voiture dans nos coteaux,
- des promenades familiales ou de petites randonnées, dans le bourg ou sur les coteaux, ponctuées de haltes en quelques lieux notoires.

Nul doute que vous garderez un souvenir impérissable de votre passage à Jurançon !

BIENVENUE, BON SÉJOUR ET BONNE ROUTE !

L'association La Mosaïque et la Mairie de Jurançon



Historique



Le nom “Jurançon” remonte au XIIe siècle et sa signification demeure encore un mystère !

La découverte de deux villas gallo-romaines sur le territoire de Jurançon témoigne d'une présence romaine voilà plusieurs siècles. Par ailleurs, on sait que Jurançon fut longtemps un lieu de passage et d'habitat provisoire avant le XIIe siècle. C'est à partir de cette époque que Jurançon devint un bourg vicomtal sous la protection de Gaston IV (en 1117), puis de Gaston Febus (en 1344). C'était un tout petit bourg, enclos de fossés naturels, aux maisonnettes étroites avec leurs jardins attenants. Les habitants étaient de modestes cultivateurs. Déjà, la vigne s'étendait au pied des coteaux de Rousse et de Gelos.

Lorsque la cour de Béarn s'installa à Pau en 1464, Jurançon (dit la Bielle) et surtout les coteaux (appelés Faget) furent colonisés par les nouveaux notables.

Le village proche de la ville royale était très prisé pour son vignoble car la vigne était considérée comme une culture noble.

En 1772, l'abbé Bonnacaze décrivait Jurançon en ces termes: «c'est une terre fertile où les cultures de légumes et de fruits abondent. Déjà les vins de Jurançon sont très renommés et rares, leur notoriété s'étend jusque dans les pays étrangers...Jurançon est un des plus agréables villages de la province...»

Quand Pau devint ville anglaise, Jurançon bénéficia de l'affluence de riches parlementaires qui s'y installèrent. Ils bâtirent de magnifiques villas, agrémentées de jardins, ou de belles demeures sur les coteaux (Château de Perpignaa, Domaine de Mont-Plaisir, Domaine Ollé-Laprune).

Ces domaines témoignent aujourd'hui encore de l'élégance architecturale de l'époque.

Depuis le XIXe siècle, le village s'est transformé et développé pour devenir la ville agréable que nous connaissons aujourd'hui.

(Extrait du livret d'accueil “Vivre à Jurançon”, 1997)



CIRCUIT DANS LE BOURG ANCIEN :

DÉPART : face à la mairie. Le cachet de cet édifice provient de son clocheton. Y brille la devise «Bi de Rey, Rey dous bis» (vin des Rois, Roi des vins). Elle rappelle qu'Henry IV fut baptisé au vin de Jurançon. A déguster...

PLACE DU JUNQUE :

autrefois plantée de joncs et halte pour les troupeaux en transhumance, elle constitue aujourd'hui le centre-ville, lieu d'animations et de fêtes.

LA POSTE :

ancienne école publique de garçons. Elle abritait aussi une petite «prison», cellule de dégrisement pour ceux qui hantaient les estaminets du bourg.





CLUB

3

“AGE D’OR” :

traversez juste derrière la mairie : cette maison à l’architecture béarnaise typique, abritait l’école publique des filles.

4

RUE DE

BORJA : vous êtes dans la rue de Borja, ville aragonaise au pied du Moncayo, jumelée avec Jurançon, aussi fière de son passé que de son vin, rouge celui-là.



5

ECOLE

NOTRE-DAME :

tenue par les sœurs de la Présentation, elle accueillit la première école maternelle de la commune. La photo montre l’Asile Saint-Ange avec au rez-de-chaussée, l’ancien dispensaire, et à l’étage, l’ouvrier où les filles apprenaient la couture.

6



LA FORGE :

il n’en reste qu’un anneau pour attacher les bêtes, et une céramique souvenir. Elle devint ensuite le «Studio du Junqué», le premier à exister en Béarn. De nombreuses vedettes locales y enregistrèrent.

7



Sculpture d’Ernest Gabard

LE

SQUARE :

poussez jusqu’au bassin où les garnements vont se rafraîchir.

8

LA CURE :

et son patronage, l’Union Jurançonnaise, plus important club omni-sports de la ville et longtemps animateur de fêtes.



9 RUE GASTON PHOEBUS :

tournez à droite au Café Jean, connu pour ses agapes car le plus vaste de la place, et continuez dans la rue Gaston Phoebus, Fébus pour les puristes. Remarquez quelques détails architecturaux typiques : murs en galets du gave, pierres d'angle, toitures à coyaux couvertes d'ardoises, ferronneries.

PLACE 10 DU BERNET :

il n'y a plus de joncs au Junqué, et il n'y a plus de vergnes au Bernet, plus de blanchisseuses dans les lavoirs du canal, plus de séchoirs du linge des hôtels palois sur toute la place...



LE CANAL :

indispensable aux lavandières, il fut aussi la source d'énergie qui produisait l'électricité, alimentait la scierie et la fabrique des pains de glace.

11


12 RUE PICHON :

ateliers de meubles et d'artisans s'alignaient jusqu'au pont du Nééz. Là, le canal alimentait le moulin d'un côté, de l'autre la menuiserie, aujourd'hui fabrique de casquettes, après avoir connu diverses fortunes.

13 LE PONT DU NEEZ :

il marquait la fin du bourg. Les voyageurs s'y arrêtaient pour observer les truites du Nééz, puis les dégustaient dans les auberges voisines. Aujourd'hui aussi, guide Michelin à la main...





14 RUE LOUIS DARAN :

retournez vers le centre par cette voie qui fut «rue Principale», sur l'axe Est-Ouest de la rive gauche. Le train de Monein n'y passe plus à toute vapeur, provoquant la course des ménagères pour claquer leurs volets. Les murs noircis ont repris des couleurs, et il subsiste des traces des nombreuses enseignes de cette rue commerçante.



15

AVENUE GASTON CAMBOT :

de retour au Junqué, regardez l'avenue Gaston Cambot qui descend Nord-Ouest vers les nouveaux quartiers et les stades, implantés sur les anciens jardins ouvriers.



16 RUE ERNEST CAZENAIVE :

située au bord du Junqué, elle est animée par ses commerces. Le poète Paul-Jean Toulet y rêvait sous la tonnelle du café Lesquerré.



EGLISE SAINTE MARIE :

le monument aux morts est l'œuvre du statuaire Ernest Gabard, qui en réalisa de nombreux au lendemain de la guerre 1914-1918.

17



PROMENADES FAMILIALES DANS LE BOURG

sur petites routes, chemins roulants, à faible pente, accessibles avec poussettes.

P1 - LES BERGES DU GAVE (DURÉE 1 À 3 H SELON LES VARIANTES)

Stationnez sur l'avenue du Corps Franc Pommiès longeant le gave, à l'aire de repos. Suivez le gave vers l'aval, passez sur l'autre berge par la passerelle jusqu'au Golf de Billère, le plus vieux du continent. Remontez la rive pour faire une boucle jusqu'au départ, en empruntant le Pont d'Espagne. Admirez au passage les évolutions des pagayeurs sur la base nautique.

Variante (si la poussette est trop lourde ou si vous voulez prolonger le plaisir): passée la passerelle du gave, ne remontez pas l'autre rive mais longez le golf vers le Parc du château, que vous emprunterez jusqu'au tunnel du Pont d'Espagne, avant le retour au point de départ.

Si vous êtes courageux, vous pouvez remonter le Parc du château jusqu'au château de Pau lui-même, voire le Boulevard des Pyrénées et le Palais Beaumont.

P2 - LA BOUCLE DU VERT-GALANT (DURÉE : 1 H)

Au passage à niveau de la rocade, prenez le chemin Soubacq qui longe la voie ferrée. Stationnez et remontez à pied ce chemin. Traversez la voie ferrée (jetez un coup d'œil aux truites depuis la passerelle) et revenez par le chemin du Vert-Galant jusqu'au point de départ.

P3 - LA BOUCLE DU NÉEZ (DURÉE : 45 MIN)

Elle permet de descendre le long de la rive droite du Nééz depuis le vieux quartier du Prado, place Lamazouère, jusqu'au Lycée Professionnel André Campa, d'atteindre la rocade, de boucler autour de l'établissement du secondaire pour revenir par l'autre rive du Nééz au point de départ.

LES COTEAUX DE JURANÇON

GÉOGRAPHIE

Ces dernières collines du piémont pyrénéen sont orientées nord-sud. L'érosion a dessiné nos coteaux comme un trombone, ouvert au nord sur Laroin et le Gave de Pau, butant au sud sur Gan. Il domine la vallée du Nééz à l'est, avec la RN 134 (Pau-Gan) et celle de Las Hies à l'ouest avec le CD 217 (Gan-Laroin). Ces coteaux escarpés ont leurs parallèles, le coteau de Guindalos à l'est, celui de St Faust à l'ouest. Au milieu du trombone, coule dans une dépression l'Arribeü, franchi par des routes en lacets. L'érosion a légué un terroir argilo-graniteux où la vigne apprécie tant le climat chaud et humide qu'elle se plaît sur les faces sud et dans les combes ensoleillées. Vous pouvez découvrir les coteaux en voiture, à VTT, à pied ou même à cheval, mais dès que vous les connaîtrez un peu mieux, c'est à pied que vous les apprécierez le plus : panorama vers le sud et les montagnes, ou plus près, les vignobles traversés, les villes et villages en contre-bas.

HISTOIRE DE LA VIGNE ET DU VIN

Les Romains appréciant les lieux (villas au bord du Nééz et de Las Hies et leurs mosaïques), y amenèrent la vigne. Les paysans du bourg l'exploitèrent puis devinrent métayers des Princes du Béarn ou des bourgeois fiers de quelques arpents. Le vin, apprécié en Navarre et en France (Henri IV se souvenait de son baptême au Jurançon) s'exporta jusqu'en Hollande, par le Gave et l'Adour. On trouve encore aujourd'hui les noms des domaines de 1385. Mais l'oïdium et le phylloxéra ruinèrent au XIXe siècle tout le vignoble français. Dans le Jurançonnais, il est des cépages nobles : petit manseng, gros manseng, courbu. Les domaines (clos ou châteaux, en pentes ou terrasses, ont souvent moins de 10 hectares. Les vendanges se font d'octobre, pour le sec, à décembre, aux derniers soleils, pour le doux, et donnent des vins blancs (il n'y a pas de vins rouges).

Le Jurançon doux obtient l'AOC (Appellation d'Origine Contrôlée) en 1936, le Jurançon sec en 1975. Le Jurançon sec (cépage gros manseng surtout) donne des blancs fruités, qui se boivent jeunes sur poissons et charcuteries. Le Jurançon doux (petit manseng, faible rendement) se classe dans la grande hiérarchie des vins moelleux et liquoreux. Il s'épanouit avec les années (vin de garde) et accompagne foies gras et desserts.

Le travail de la vigne est difficile et coûteux, car les pentes des coteaux ne permettent qu'une exploitation manuelle. Pourtant, nombre d'exploitants pratiquent la « viticulture raisonnée », respectueuse de l'environnement. Certains viticulteurs expérimentent et réussissent à obtenir la quintessence de leur vignoble : ces habitués des podiums portent haut le nom de Jurançon et se hissent au niveau des meilleurs vins blancs français.

Goûtez pour savoir !

EN VOITURE

Prenez soin, pour le plaisir des yeux, de rouler face aux montagnes, et soyez très prudents : les routes ne sont ni larges, ni plates, et vous n'y serez pas seuls. Pour les autocars, ils ne peuvent accéder qu'à la Chapelle de Rouse.

LA PETITE BOUCLE DE ROUSSE (9 KM, 20 MN, SEULE ACCESSIBLE AUX AUTOCARS)

Elle permet une connaissance rapide des coteaux : dénivelés, vignobles, paysages, chais. Le cœur du quartier bat à la Chapelle de Rouse, notamment lors de sa fête (3^{ème} dimanche de juillet) où vous pouvez déguster les vins de Jurançon. L'aire de repos est ensuite très, très, appréciée, comme elle l'est... chaque jour ensoleillé.

LE CIRCUIT DES VIGNOBLES ET DES CHAIS (28 KM, 1 H)

Pour les amoureux du vin. Ne peut se réaliser que comme passager d'un conducteur sobre...ou en plusieurs séquences.

Ce circuit mène de caves en chais, de clos en châteaux. Au passage, les viticulteurs vous font déguster leurs produits : le Jurançon sec, le doux, puis la quintessence, le moelleux «petit manseng». Démarrez au Domaine de Souch, puis le Clos Thou, le Clos Lapeyre, le Camin Larredya. Jouissez du point de vue au Château de Rouse, plongez vers le Cru Lamouroux, puis le Clos Labrée. Descendez encore, puis remontez au Domaine Bazaillacq, continuez au haut du coteau (point de vue). Revenez à la chapelle de Rouse par le chemin de Peyrouse (attention, très pentu) pour le Domaine De Nays-Labassère puis le Château Jolys. Vous aurez grimpé les trois coteaux, flirté avec les frontières voisines de Laroin, Saint-Faust et Gan, avant de revenir sur vos pas.

LA BOUCLE DE GAN (14 KM, 30 MN)

Circuit de paysages et de vignobles, face aux Pyrénées et au Pic du Midi d'Ossau. Cette partie sud des coteaux est ensoleillée, moins fréquentée et moins pentue. Elle déborde sur Gan puis revient sur Rouse. Plusieurs possibilités de parking sur les accotements, permettant des promenades à pied.

LA BOUCLE DE LAROIN (30 KM, 1 H)

Panoramas sur l'agglomération paloise, à travers la verdure des coteaux nord de Laroin puis de Jurançon. Depuis Laroin, on monte jusqu'à la Chapelle de Rouse par la vallée de Las Hies. Puis on gagne le coteau de Guilhouret et celui de Guiroye (panoramas sur Lons et Pau), qui vous ramène au nord du Gave de Pau.

PROMENADES FAMILIALES SUR LES COTEAUX A PIED

- *Promenades familiales sur routes (durée de 1 à 3 heures).*
- *Petites randonnées en boucles de 2 à 3 heures, sur des chemins ou sentiers plus raides, voire peu entretenus.*
- *Pour les randonneurs chevronnés, s'adresser à la section «Marche» du club sportif des «Grappes d'Or» à Jurançon (voir Mairie) ou à la Fédération Française de la Randonnée Pédestre (FFRP).*

LES CRÊTES DE GUILHOURET À MONT JOLY (5,5 KM, 2H)

Le quartier Guilhouret surplombe la route nationale Pau-Gan, et offre de beaux points de vue sur la vallée du Nééz et le coteau parallèle de Guindalos. Passé le puits de gaz, la route permet de stationner et de se promener vers le sud.

LES CRÊTES DE BEAUVALLON À MERCÉ (4,5 KM, 1H45)

La tortueuse route de Beauvallon mène de la rocade au coteau surplombant le gave. La récompense est en haut, avec le panorama sur toute l'agglomération paloise. Parquez sur les bas-côtés et marchez en admirant le site, les belles villas et les domaines centenaires, bâtis par de nobles et éminents membres du Parlement de Pau, de richissimes bourgeois et des Britanniques en séjour.

LES CRÊTES DE ROUSSE

Promenade familiale type. L'aire de la Chapelle de Rousse, qui accueille les pique-niqueurs, se trouve à la croisée des routes et constitue le point de départ des promenades sur ces dernières.

DE ROUSSE À COUDAY (4,4 KM, 1H30)

Un aller-retour sur le haut du coteau, vers le nord en direction de Laroin, par le chemin de Couday, au milieu des vignes.

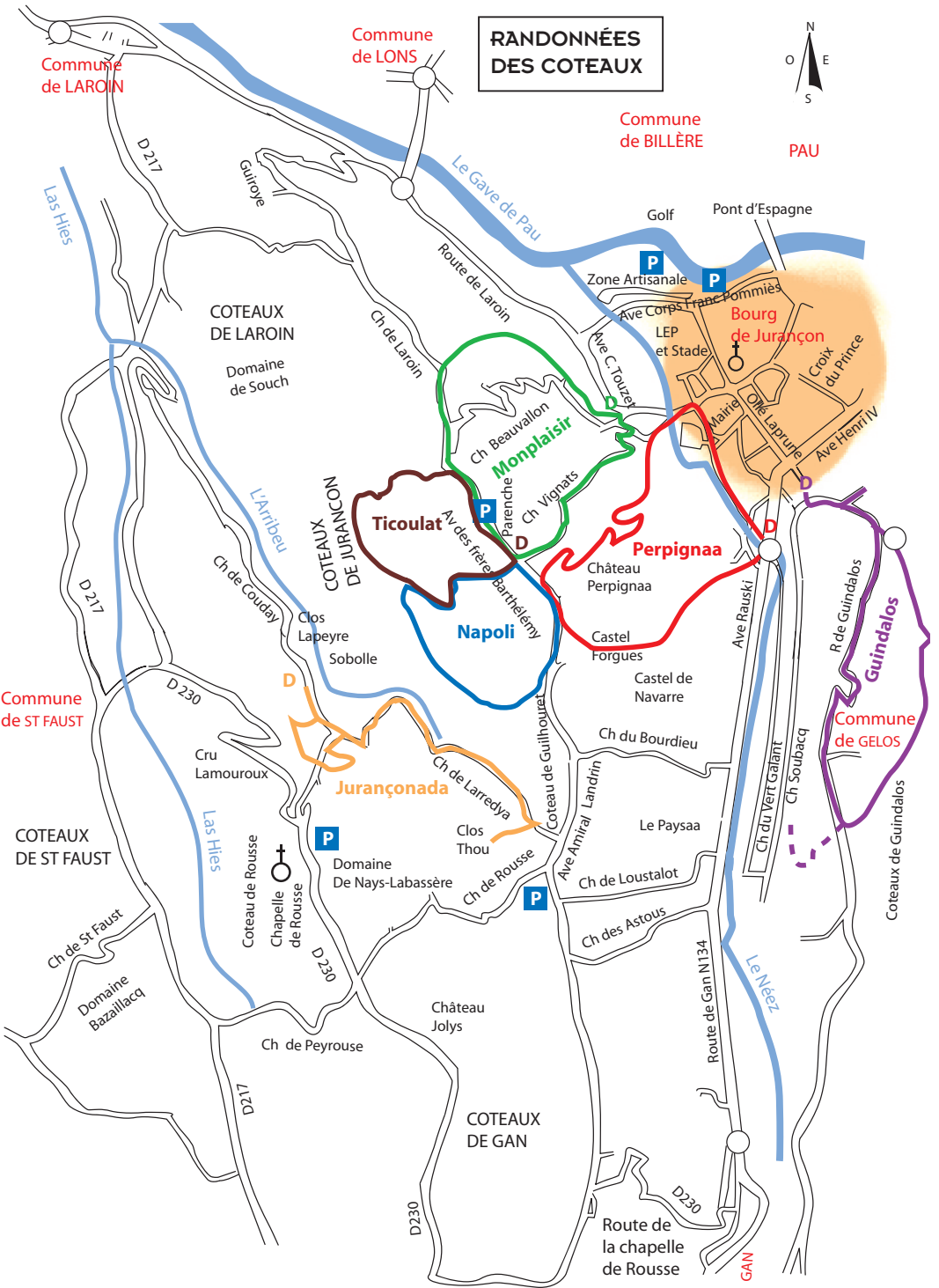
DE ROUSSE AU CHÂTEAU JOLYS (4 KM, 1H30)

Dans l'autre sens, un aller-retour vers le sud jusqu'à la limite de Gan, face aux montagnes.

DE FAUR DOU PAYSAA AUX ASTOUS (3 KM, 1H)

C'est court et c'est aussi raide à la montée qu'à la descente. Départ sur la RN 134 face aux matériaux Buchou. Du lotissement Faur dou Paysaa, on monte par le chemin Loustalot jusqu'au coteau et on redescend par le chemin parallèle des Astous.

RANDONNÉES DES COTEAUX



Commune de ST FAUST

COTEAUX DE ST FAUST

COTEAUX DE ST FAUST

Commune de LONS

Commune de BILLÈRE

PAU

Commune de GELOS

COTEAUX DE GAN

Route de la chapelle de Rousse

PETITES RANDONNEES DES COTEAUX A PIED

PERPIGNAA (6 KM, 2 H)

Stationnez au rond-point du Pont d'Oly, montez sur le coteau nord-est jusqu'au château de Perpignaa. Puis descendez par le chemin Vignats. Traversez la rocade et revenez au départ par la rive droite du Nééz, que l'on enjambe vers le parking par une passerelle (proche de celle - privée - construite par Gustave Eiffel).

MONPLAISIR (5,5 KM, 2H)

Stationnez au chemin Beauvallon, près du rond-point rocade/route de Laroin. Montez le chemin de Monplaisir, puis en haut, à gauche, celui de Laroin. Admirez le panorama sur Jurançon et le sud de Pau. Ensuite, prenez l'avenue des Frères Barthélémy, puis à gauche, descendez le chemin Vignats, la rue Mathieu Lalanne jusqu'au parking.

TICOULAT (4 KM, 1H)

C'est une boucle autour d'Urdeste, sur le versant ouest du coteau. Stationnez sur le coteau, avenue des Frères Barthélémy, près du lotissement Parenche. Suivez à gauche l'avenue des Frères Barthélémy, descendez à droite le chemin Ticoulat, puis suivez à droite le chemin Mirabel qui vous ramène au parking.

NAPOLI (4,5 KM, 1H15)

C'est la jumelle de la boucle Ticoulat. Elle fait le tour de Napoli. Parquez sur le coteau, avenue des Frères Barthélémy, près du lotissement Parenche. Suivez à gauche l'avenue des Frères Barthélémy, descendez à droite le chemin Ticoulat, puis suivez à gauche le chemin de Napoli qui vous ramène au parking.

JURANÇONADA (1,5 KM, 1 H)

Parcours d'interprétation sur la vigne et le vin (Extrait du guide *"Tour de pays du Jurançon, coteaux de Lasseube-Jurançon"*, en vente en office du tourisme).

Départ au clos Lapeyre, chemin de Couday, quartier Chapelle de Rousse. La balade, panneautée, traverse les vignobles en terrasse (Clos Lapeyre, Camin Larredya). Elle peut être prolongée en descendant le chemin Larredya et en remontant sur le coteau opposé jusqu'à la table d'orientation du Clos Thou. Il vous faut revenir sur vos pas pour retrouver la voiture ou prévoir une navette de deux autos.

GUINDALOS (6,5 KM, 3 H)

Le coteau Est surplombe le Nééz et Pau. Départ place Louvie. Gagnez la rocade jusqu'au rond-point au pied du coteau de Guindalos. Montez par la CD 234 vers le sud. Descendez par la gauche sur Gelos via Capderou et la Vallée Heureuse.

